

**Nyárlőrinc Községi Önkormányzat Képviselő-testületének  
2/2019. (III.13.) önkormányzati rendelete  
Nyárlőrinc Község településképeinek védelméről**

Nyárlőrinc Község Önkormányzatának Képviselő-testülete a településképe védelméről szóló 2016. évi LXXIV. törvény 12. § (2) bekezdés a)-h) pontjaiban, az 5-9.§ tekintetében az épített környezet alakításáról és védelméről szóló 1997. évi LXXVIII. törvény 57. § (3) bekezdésében kapott felhatalmazás alapján, az Alaptörvény 32. cikk (1) bekezdés a) pontjában meghatározott feladatkörében eljárva, a véleményezési jogkörében eljáró Bács-Kiskun Megyei Kormányhivatal, a Nemzeti Média- és Hírközlési Hatóság, a Kiskunsági Nemzeti Park Igazgatóság, továbbá a településrendezéssel összefüggő partnerségi egyeztetés szabályairól szóló 2/2017.(V.4.) önkormányzati rendelete alapján véleményezésre jogosultak véleményének kikérésével a következőket rendeli el:

**I. FEJEZET  
BEVEZETŐ RENDELKEZÉSEK**

**1. A rendelet célja, hatálya és értelmező rendelkezések**

**1. §**

E rendelet célja Nyárlőrinc művi környezetének megőrzése érdekében a helyi értékvédelemmel, a településképi követelményekkel és a településképe-érvényesítési eszközökkel kapcsolatos szabályok megállapítása.

**2. §**

E rendelet hatálya Nyárlőrinc közigazgatási területére terjed ki.

**3. §**

E rendelet előírásait az önkormányzat képviselő-testülete által elfogadott településrendezési eszközökkel együtt kell alkalmazni.

**4. §**

E rendelet alkalmazásában:

- a) információs vagy más célú berendezés: épületről, vagy az épületben történekről közérdekű, valamint megemlékezés jellegű tájékoztatást, különösen közterület, középület, településrész, helyi közszolgáltatások és közszolgáltatók, műemlék és egyéb helyi nevezetesség megnevezését, irányát, térbeli elhelyezkedését, ezek térképét, a helyi tömegközlekedés rendszerét, a pontos időt, a légkör fizikai, kémiai állapotát, a közterületen tartózkodó természetes személyek számára jeleníti meg;
- b) Pasztelles színek: a színek kis telítettségű gyűjtőneve, amelyekben a szín mellett csak fehértartalma van, fekete nincs.
- c) Útbaigazító táblarendszer: elsősorban közérdekű, idegenforgalmi valamint közművelődési célok elérését segítő egységes felépítésű eszközrendszer.
- d) Védett érték: helyi területi vagy egyedi védelem alatt álló érték.

**II. FEJEZET  
HELYI VÉDELEM**

**2. Helyi védelem feladata, általános szabályai, önkormányzati kötelezettségek**

## 5. §

- (1) A helyi védelem feladata a védelmet igénylő művi örökség:
  - a) meghatározása és dokumentálása,
  - b) védetté nyilvánítása és nyilvántartása,
  - c) megőrzése és megőriztetése,
  - d) megismertetése.
- (2) E rendelet hatálya alá tartozó helyi művi örökség részét képező értékek feltárása, számbavétele körében a helyi védettség alá helyezés lehetőségét az önkormányzat folyamatosan vizsgálja.

## 6. §

- (1) A helyi védelem alá helyezési-, vagy megszüntetési eljárás írásban a polgármesternél vagy a jegyzőnél kezdeményezhető vagy hivatalból indítható.
- (2) A helyi védetté nyilvánítás vagy helyi védettség megszüntetésének kezdeményezéséhez a javaslattevőnek az alábbi dokumentumokat kell csatolnia:
  - a) helyi egyedi védelem esetén:
    - aa) helyszínrajz,
    - ab) utca és házszám vagy helyrajzi szám megjelölése,
    - ac) a helyi építészeti örökség részét képező egyedi értéket bemutató, részletes és jól értelmezhető fotódokumentáció,
    - ad) a helyi építészeti örökség részét képező egyedi érték rendeltetésének és használati módjának leírása,
    - ae) növényegyed, növénycsoport vagy fasor esetén karakter- és állapot leírása,
    - af) a helyi védelemre vonatkozó javaslat rövid indokolása,
    - ag) a helyi védelem megszüntetésére vonatkozó javaslat részletes indokolása és a védettség megszüntetését megalapozó ok ismertetése,
  - b) helyi területi védelem esetén:
    - ba) a helyi területi védelemre vonatkozó javaslat indokolása,
    - bb) a helyi építészeti örökség részét képező területi értékről jól értelmezhető, áttekintéshez szükséges léptékű térkép.
- (3) A helyi védelem megszüntetésére irányuló eljárás esetén a helyi védelem alá helyezési eljárásra vonatkozó rendelkezéseket kell megfelelően alkalmazni azzal, hogy a helyi védelem megszüntetésére abban az esetben kerülhet sor, ha
  - a) a helyi védett érték megsemmisült, vagy
  - b) a helyi védett érték a védelem alapjául szolgáló értékeit helyreállíthatatlanul elvesztette.
- (4)
  - a) A helyi védelem alá helyezés iránti eljárás (továbbiakban: eljárás) megindításáról a képviselő-testület 45 napon belül dönt.
  - b) Az eljárás megindításáról az érintetteket a jegyző értesíti:
  - c) Érintettnek kell tekinteni:
    - ca) a javaslattal érintett földrészlet és ingatlan/ingatlanok tulajdonosait,
    - cb) műalkotás esetén az élő alkotót, vagy a szerzői jog jogosultját,
    - cc) a kezdeményezőket,
  - d) Az érintettek 30 napon belül véleményt nyilváníthatnak.
- (5) Az eljáráshoz a (2) bekezdés szerinti dokumentációt és az értékvizsgálatra vonatkozó általános előírások szerinti tartalmú értékvizsgálatot az önkormányzat a települési főépítész szakmai előkészítésével készítteti el.

- (6) Az értékvizsgálat nyilvánossága legalább 15 napos véleményezési határidővel a honlapon keresztül biztosítandó.
- (7) Az értékvizsgálat (6) bekezdés szerinti véleményeztetését követő 60 napon belül az eljárás képviselő-testületi döntéssel zárul. A Képviselő-testületi döntés ellen jogorvoslatnak helye nincs, csak bírósági felülvizsgálat kezdeményezhető.
- (8) A képviselő-testületi döntésről az érintetteket 15 napon belül a jegyző értesíti.

#### **7. §**

- (1) Helyi védett érték műemléki védettség alá helyezése esetén a helyi védelem megszüntetése iránt kell intézkedni.
- (2) Műemléki védettség megszűnése esetén a helyi védelem alá helyezés lehetőségét meg kell vizsgálni.
- (3) a) A védett értékekről az Önkormányzat nyilvántartást vezet, amelybe bárki betekinhet.  
b) A nyilvántartás tartalmazza:
  - ba) a védett érték megnevezését,
  - bb) a védett érték címét és helyrajzi számát,
  - bc) a védelem indokát,
  - bd) fényképet a védetté nyilvánítás idejéből.c) A nyilvántartás naprakész vezetéséről a polgármester gondoskodik.

### **3. Egyedi védelem meghatározása**

#### **8. §**

A helyi egyedi védelem alatt álló értékeket az 1. melléklet tartalmazza.

### **4. Helyi egyedi védelemhez kapcsolódó tulajdonosi kötelezettségek**

#### **9. §**

- (1) A helyi védett érték jó karbantartása, állapotának megóvása és megőrzése a tulajdonos kötelezettsége.
- (2) A helyi védett érték károsodása esetén a tulajdonost helyrehozatali kötelezettség terheli, különös tekintettel a helyi védelem alá helyezést megalapozó építészeti értékekre.
- (3) A helyi védett érték részét képező építményt az e célra rendszeresített táblával kell megjelölni. A tábla elhelyezését a tulajdonos tűrni köteles. A táblát a tulajdonossal egyeztetett helyre az önkormányzat helyezi ki.

## **III. FEJEZET TELEPÜLÉSKÉPI SZEMPONTBÓL MEGHATÁROZÓ TERÜLETEK**

#### **10. §**

Településképi szempontból meghatározó területek a következők:

- a) az általános előírások szerint településkép védelme szempontjából kiemelt területek,
- b) e rendelet 2. melléklete szerinti belterület.

## **IV. FEJEZET TELEPÜLÉSKÉPI KÖVETELMÉNYEK**

### **5. Építmények anyaghasználatára vonatkozó általános építészeti követelmények**

#### **11. §**

- (1) A település egész területére érvényes anyaghasználati követelmények a következők:
  - a) homlokzatképzésnél nem alkalmazhatók erős kontrasztos színek,
  - b) magastető tetőhéjazati anyagként nem alkalmazható szürke bitumenes fedéllemez,
- (2) Az (1) bekezdés szerinti rendelkezéseket a közterületi telekhatár mentén a telekhatártól mért 20m-es sávon belül lévő építmények esetében kell alkalmazni.

### **6. Településképi szempontból meghatározó területekre vonatkozó területi és egyedi településképi követelmények**

#### **12. §**

- (1) Építmény csak a környezetéhez illeszkedő módon helyezhető el.
- (2) Kerti építmények az épülettel és növényzettel harmonikus kialakítással természetes anyagból készíthetők.
- (3) Közterületi kerítést az épület építészeti karakteréhez, anyaghasználatához, megjelenéséhez, településképi sajátosságaihoz kell illeszteni.
- (4) Az építmények közterület felőli homlokzati kialakításánál:
  - a) vakolt felület pasztelles színtől való eltérés tilos,
  - b) tiltott a falfestmény,
  - c) gazdasági területek kivételével tiltott a nagytáblás fémlemez burkolat,
  - d) az épületornamentika és anyaghasználat településképi szempontból a környezetétől nem térhet el.
- (5) Új épületgépészeti és egyéb berendezéseket, valamint tartozékaikat, klímaberendezést, parabola antennát építészeti takarás nélkül közterület felőli homlokzatra tilos elhelyezni.
- (6) Síktáblás napelem, napkollektor az építészeti környezethez illeszkedve magas tetős épületen az épület bármely ferde tetősíkjában, azzal megegyező dőlésszögben elhelyezhető.
- (7) Cégér a homlokzat meglévő vagy tervezett vízszintes és függőleges tagolásához, a nyílászárók kiosztásához illeszkedően elhelyezhető.

### **7. Helyi védelemben részesülő elemekre vonatkozó építészeti követelmények**

#### **13. §**

- (1) A helyi védett értékeket tartalmazó 1/1. melléklet „D” oszlopában megnevezettek a helyi védelemre okot adó elemek, amelyek nem változtathatók meg.
- (2) A helyi védett érték részét képező építmények korszerűsíthetők, bővíthetők, átépíthetők, rendeltetésük megváltozhat, a teljes felújításuk lehetséges.

- (3) A helyi védett érték részét képező építményt, építményrészt csak a helyi védettség megszüntetését követően lehet elbontani.

## **8. Egyes sajátos építmények, műtárgyak elhelyezése**

### **14. §**

- (1) A 10. §-ban meghatározott területek nem alkalmasak a teljes település ellátását biztosító felszíni energiaellátási és elektronikus hírközlési sajátos építmények, műtárgyak elhelyezésére.
- (2) A 10. §-ban nem szereplő területek elsősorban a teljes település ellátását biztosító felszíni energiaellátási és elektronikus hírközlési sajátos építmények, műtárgyak elhelyezésére szolgálnak.
- (3) Településképi szempontból meghatározó területen, a közterületeken a közvilágítás elemeit anyaghasználatában és megjelenésében egységes arculat szerint kell kialakítani.
- (4) Pályázati forrásból megvalósuló építmény esetében az előírt tájékoztatási felületként
- a) az építés ideje alatt a telken belül elhelyezett és a pályázati kiírás szerinti méretű tájékoztató tábla,
  - b) a létesítmény átadása után legfeljebb a pályázati kiírás szerinti méretű tájékoztató tábla a homlokzaton, vagy a létesítmény előkertjében – a pályázati kiírás szerinti időszakra – elhelyezhető.

## **9. Reklámokra, reklámhordozókra vonatkozó településképi követelmények**

### **15. §**

- (1) A rendelet hatálya alá tartozó területen a reklámokra, reklámhordozókra az általános előírások vonatkoznak.
- (2) Településképi szempontból meghatározó területen legfeljebb 1,5 m<sup>2</sup> felületű reklám csak a közművelődési célú hirdetőoszlopon vagy utasvárón helyezhető el.
- (3) A reklámok elhelyezésére vonatkozó általános előírásoktól az alábbi esetekben és időtartamra lehet eltérni:
- a) saját tevékenységet hirdető ideiglenes reklám elhelyezése építési reklámhálón – az építkezés időtartama alatt – az alábbi feltételekkel engedélyezhető:
    - aa) építési napló igazolja a felújítás kezdetét.
    - ab) építési napló vezetési kötelezettség nem áll fenn, de az érintettek vállalják annak vezetését és abban igazolják a felújítás kezdetét.
  - b) az önkormányzat által szervezett vagy támogatott rendezvényről tájékoztató ideiglenes reklám elhelyezése évente összesen 12 naptári hét időszakra engedélyezhető.
- (4) Információs vagy más célú berendezés reklám és az alábbi gazdasági reklámnak nem minősülő közérdekű információ közlésére létesíthető:
- a) az önkormányzat működés körébe tartozó információk;
  - b) a település szempontjából jelentős eseményekkel kapcsolatos információk;
  - c) a településen elérhető szolgáltatásokkal, ügyintézési lehetőségekkel kapcsolatos tájékoztatás nyújtása;
  - d) idegenforgalmi és közlekedési információk;
  - e) a társadalom egészét vagy széles rétegeit érintő, elsősorban állami információk;

## **10. Az egyéb műszaki berendezésekre vonatkozó településképi követelmények**

### **16. §**

Az egyéb műszaki berendezésekre vonatkozó településképi követelmények az alábbiak:

- a) formai követelmények,
  - aa) technikailag a szükséges legkisebb tömeget közelítő,
  - ab) arányos,
  - ac) funkciót tükröző,
  - ad) településképileg nem kedvezőtlen,
  - ae) lehetőség szerint növényzettel takarható legyen.
- b) anyaghasználati követelmények,
  - ba) nem rozsdásodó,
  - bb) minőséget képviselő,
  - bc) könnyen karbantartható,
  - bd) színezésében az építményhez igazodó.

## **V. FEJEZET SZAKMAI KONZULTÁCIÓ**

### **11. Rendelkezés a szakmai konzultációról**

#### **17. §**

Kötelező a szakmai konzultáció az építési tevékenység megkezdése előtt minden esetben kivéve:

- a) ha az építési tevékenység közterületről nézve településképi változást nem eredményez
- b) ha ideiglenesen, csak a kivitelezés idejére állvány, felvonulási épület, mobil wc, mobil mosdó, zuhanyozó kerül elhelyezésre.

#### **18. §**

- (1) A szakmai konzultáció iránti kérelmet e rendelet 3. melléklete szerinti nyomtatványon az önkormányzathoz kell benyújtani papíron vagy elektronikusan.
- (2) A szakmai konzultáció az önkormányzat hivatalos helyiségében vagy kérésre a helyszínen is lefolytatható.
- (3) A szakmai konzultációról készült emlékeztetőt az önkormányzat általános iratkezelési szabályzata szerint szükséges kezelni.

## **VI. FEJEZET TELEPÜLÉSKÉPI BEJELENTÉS**

### **12. Településképi bejelentési eljárással érintett építmények, reklámhordozók, rendeltetés változások köre**

#### **19. §**

- (1) Településképi szempontból meghatározó területen belül az önkormányzat által végzett tevékenységek kivételével településképi bejelentés kötelező az alábbi esetekben:
  - a) Védett érték esetén:

- aa) építmény átalakítása, felújítása, helyreállítása, korszerűsítése, homlokzatának megváltoztatása, kivéve zárt sorú vagy ikres beépítésű építmény esetén, ha e tevékenységek a csatlakozó építmény alapozását vagy tartószerkezetét is érintik.
  - ab) Meglévő építmény utólagos hőszigetelése, homlokzati nyílászáró cseréje, a homlokzatzfelület színezése, a homlokzat felületképzésének megváltoztatása.
  - ac) Az épület homlokzatához illesztett előtető, védőtető, ernyőszerkezet építése, meglévő felújítása, helyreállítása, átalakítása, korszerűsítése, bővítése, megváltoztatása.
  - ad) Nem emberi tartózkodásra szolgáló építmény építése, átalakítása, felújítása, valamint bővítése, amelynek mérete az építési tevékenység után sem haladja meg a nettó 100 m<sup>3</sup> térfogatot és 4,5 m gerincmagasságot.
  - ae) Napelem és napkollektor, szellőző-, klíma-, riasztóberendezés, villámhárító-berendezés, áru- és pénzüautomata, kerékpártartó, zászlótartó építményen való elhelyezése.
  - af) Kerítés létesítése.
- b) Szobor, emlékmű, kereszt, emlékjel építése, elhelyezése, ha annak a talapzatával együtt mért magassága nem haladja meg a 6,0 m-t.
- (2) Településképi bejelentési eljárást kell lefolytatni meglévő építmények rendeltetésének – részleges vagy teljes – megváltoztatása esetén.
- (3) Településképi bejelentési eljárást az általános előírások szerint kell lefolytatni a reklámok és reklámhordozók elhelyezése esetében.

### **13. Bejelentési eljárás részletes szabályai**

#### **20. §**

- (1) A településképi bejelentési eljárás iránti kérelem csak írásban terjeszthető elő az e rendelet 4. melléklete szerinti nyomtatványon, melyet az önkormányzathoz kell benyújtani.
- (2) A bejelentési eljárás során a településképi illeszkedés és a településképi követelményeknek és a reklám-elhelyezés szabályainak való megfelelés vizsgálendő.

## **VII. FEJEZET TELEPÜLÉSKÉPI KÖTELEZÉS, TELEPÜLÉSKÉP-VÉDELMI BÍRSÁG**

### **14. Településképi kötelezési eljárás**

#### **21. §**

Kötelezési eljárásban az alábbiak vizsgálatára kerül sor:

- a) településképi bejelentési eljárás elmulasztása,
- b) településképi bejelentési eljárásban megtiltott tevékenység folytatása,
- c) településképi bejelentési eljárásban tudomásul vett tevékenység eltérő végrehajtása,
- d) jelen rendeletben foglalt településképi követelmények teljesítése.

### **15. Településkép-védelmi bírság kiszabásának esetkörei és mértéke**

#### **22. §**

- (1) A településkép-védelmi bírság a következőkben szabható ki:
- a) a 21. §-ban foglalt esetekben,
  - b) e rendeletben és az általános előírásokban foglalt településképi követelmények be nem tartása esetén.

(2) A településkép-védelmi bírság 10.000 Ft-tól 1.000.000 Ft-ig terjed.

(3) A településkép-védelmi bírság kiszabásánál a mérlegelés szempontjai az általános előírás szerintiek.

#### **16. Településkép-védelmi bírság kiszabásának és behajtásának módja**

##### **23. §**

Az önkormányzat képviselő-testülete által kiszabott településkép-védelmi bírságot az ingatlantulajdonos köteles megfizetni az önkormányzat számlaszámára.

### **VIII. FEJEZET ÖNKORMÁNYZATI TÁMOGATÁSI ÉS ÖSZTÖNZŐ RENDSZER**

#### **17. A településképi követelmények alkalmazásának önkormányzati ösztönzése**

##### **24. §**

(1) A védett értékek fenntartásához, felújításához az önkormányzat támogatást nyújt azzal, hogy az építési munkák végzésének idejére fizetendő közterület-használat díjat elengedi.

(2) A védett érték tulajdonosának kérésére a szokásos karbantartási feladatokon túlmenően, a védettséggel összefüggésben szükségessé váló, a tulajdonost terhelő munkálatok finanszírozásához az önkormányzat támogatást adhat.

(3) A támogatás mértékét az önkormányzat évente a költségvetési rendeletében határozza meg. Az érintettek a támogatást pályázat útján nyerhetik el.

### **IX. FEJEZET ZÁRÓ RENDELKEZÉSEK**

#### **18. Hatálybalépés**

##### **25. §**

Ez a rendelet a kihirdetését követő napon lép hatályba. Rendelkezéseit a hatályba lépést követően indult építési tevékenységek esetében kell alkalmazni.

#### **19. Hatályon kívül helyező rendelkezés**

##### **26. §**

Hatályát veszti a helyi építési szabályokról szóló 11/2004. (IX.10.) rendelet 29. § (2) bekezdése.

Nyárlőrinc, 2019. március 12.

Pénzváltó István  
polgármester

Zayzon Jenőné  
jegyző

A rendelet kihirdetésének napja: 2019. március 13.







Zayzon Jenőné  
jegyző

## Helyi egyedi védelemben részesülő épületek táblázatos kimutatása

	A	B	C	D
	Védett építmény képe	Helyszín	Rendeltetés (Eredeti/ jelenlegi)	Védelem indoka, védett elemek, védelmi előírások
1.		440 hrsz	Rk. templom	Településképi, hitéleti, építészeti érték  Külső-, belső építészeti kialakítás
2.		313 hrsz	Ref templom	Településképi, hitéleti, építészeti érték
3.		045/24 hrsz	vadászház	Közösségi, településképi érték Tömege megtartandó
4.		1009 hrsz	Buzási iskola	Közösségi, településképi, építészeti érték Főépület tömege, eredeti nyíláskeretek megtartandók.
		013/3 hrsz	Vasút-állomás	Településképi érték Tömege megtartandó

## Helyi egyedi védelemben részesülő feszületek táblázatos kimutatása

	Megnevezés	Kép	Helyszín
1.	templomkerti		
2.	Buzási iskola előtt		
3.	Világosi		
4.	Polyák iskolai		



Alaptérkép a 314/2012.(XI.8.) Kormányrendelet 28/A § szerinti állami adatbázis felhasználásával készült.

## NYOMTATVÁNY

### Szakmai konzultációhoz

1. Kérelmező neve.....

2. Címe / székhelye:

.....

<sup>1</sup>3. Folytatni kívánt tevékenység

1. építmény elhelyezése, bővítése, átalakítása

2. reklám<sup>2</sup> elhelyezése

3. reklámhordozó<sup>3</sup> elhelyezése

4. Folytatni kívánt tevékenység helyszíne (telek: hrsz).....

Kelt:.....

...

.....

aláírás

.....

.....

elérhetőség (e-mail, tel.)

---

<sup>1</sup>Aláhúzással jelölve

<sup>2</sup>reklám: a gazdasági reklámtevékenység alapvető feltételeiről és egyes korlátairól szóló 2008. évi XLVIII. törvény 3. § d) pontja szerinti gazdasági reklám, ide nem értve

a) a cégtáblát, üzletfeliratot, a vállalkozás használatában álló ingatlanon elhelyezett, a vállalkozást népszerűsítő egyéb feliratot és más grafikai megjelenítést,

b) az üzlethelyiség portáljában (kirakatában) elhelyezett gazdasági reklámot,

c) a járművön elhelyezett gazdasági reklámot, továbbá

d) a tulajdonos által az ingatlanán elhelyezett, annak elidegenítésére vonatkozó ajánlati felhívást (hirdetést), valamint a helyi önkormányzat által lakossági apróhirdetések közzétételének megkönnyítése céljából biztosított táblán vagy egyéb felületen elhelyezett, kisméretű hirdetéseket;

<sup>3</sup>reklámhordozó: a funkcióját vagy létesítésének célját tekintve túlnyomórészt az e törvény szerinti reklám közzétételét, illetve elhelyezését biztosító, elősegítő vagy támogató eszköz, berendezés, létesítmény.

## NYOMTATVÁNY

### Településképi bejelentési eljáráshoz

1. Bejelentő

neve.....

2. Címe / székhelye:

.....

3<sup>4</sup>. Folytatni kívánt építési tevékenység

1. építési tevékenység
2. reklám, reklámhordozó elhelyezése
3. rendeltetés-változtatás

4. Folytatni kívánt építési tevékenység helyszíne (telek:  
hrsz).....

5. Tervezett (3. szerinti tevékenység)

időtartama.....

6. Építészeti-műszaki tervdokumentáció a településképi követelmények igazolására.

Műszaki tervdokumentáció tartalma:

- a) építmény elhelyezésénél: műszaki terv (helyszínrajz, alaprajz, metszet, homlokzatok a megértéshez szükséges léptékben, leírás)
- b) reklám, reklámhordozó elhelyezésénél: a) szerinti műszaki terv, látványterv
- c) rendeltetés-változtatásnál: a) szerinti műszaki terv helyszínrajz nélkül

Kelt:.....

...

.....

aláírás

.....

.....

elérhetőség (e-mail, tel.)

---

<sup>4</sup> Aláhúzással a kérelem tárgya